

“REALIZZAZIONE DI UN CENTRO DI RACCOLTA  
STOCCAGGIO E ROTTAMAZIONE DI ROTTAMI  
FERROSI E NON FERROSI E AUTOVEICOLI E  
SIMILI CON SUPERFICIE INFERIORE AD 1 ETTARO  
IN VIA PASSERELLA  
LOC. PASSAGGIO DI BETTONA ”

Allegato 2 cartografia:  
“PRG – Contenuti territoriali ed urbanistici”


Soggetto Proponente  
MAGGI & BALDONI AUTODEMOLIZIONI SRL

Committente	Timbro e firma
MAGGI & BALDONI AUTODEMOLIZIONI SRL	
Progettazione	Timbro e firma
 <div>sistema ambiente</div> <div>sicurezza sul lavoro e tutela dell'ambiente</div>	<div>Coordinatore Dott.ssa Laura Mancini</div> <div>Progettisti: geom. Enzo Proietti</div>


# I contenuti territoriali

legenda


Viabilità




Strade Provinciali




Strade principali




Strade di progetto




Strade secondarie



Strade panoramiche



Sentieristica



Strade da ampliare

Limiti frazioni

1

Campagna

2

Torte

3

Colle

4

Passaggio

5

Cerreto

6

Bettona


7

Malandrugo


8

Burchio


Edifici




Nuclei abitati di valore storico



Bene di interesse - emergenza storica



Bene di interesse



Edifici esistenti

Macroaree

MA1

Macroarea A - ambito del Centro storico di Bettona  
(art. 18 R.R. n. 7/2010)

MA2

Macroarea A - ambito Centro storico di Colle  
(art. 18 R.R. n. 7/2010)

MA3

Macroarea A - ambito del Convento di S. Antonio  
(art. 19 R.R. n. 7/2010)

MB1

Macroarea B - ambito prevalentemente residenziale  
di completamento (art. 20 R.R. n. 7/2010)

MB2

Macroarea B - ambito prevalentemente residenziale  
soggetto a R.U. (art. 20 R.R. n. 7/2010)

MC1

Macroarea C - ambito prevalentemente residenziale  
di completamento (art. 21 R.R. n. 7/2010)

MC2

Macroarea C - ambito prevalentemente residenziale  
di espansione (art. 21 R.R. n. 7/2010)

MD1

Macroarea D - ambito prevalentemente produttivo  
di completamento (art. 22 R.R. n. 7/2010)

MD2

Macroarea D - ambito prevalentemente produttivo  
di espansione (art. 22 R.R. n. 7/2010)

MD3

Macroarea D - ambito prevalentemente produttivo da  
consolidare e/o recuperare (art. 22 R.R. n. 7/2010)

ME1

.....

ME2

Ambito agricolo destinato ad attrezzature ed impianti per  
industrie agricole

MEU

Zona verde di rispetto urbano

ME

Area agricola

MEP

Area agricola di pregio

MEB

Area boscata

MF1

Macroarea F - ambito per attrezzature di interesse generale  
(artt. 10 e 11 R.R. n. 7/2010)

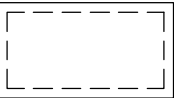
MF2

.....

MFV

Eco-Tecnologici (artt. 10 e 11 R.R. n. 7/2010)

Macroarea F - sistema del verde (artt. 10 e 11 R.R. n. 7/2010)



DELIMITAZIONE AREA OGGETTO DI  
INTERVENTO

